

Организаторы:



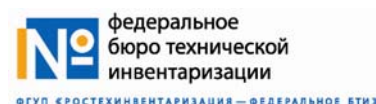
# ПРОГРАММА

## ЧЕТВЕРТОГО ВСЕРОССИЙСКОГО СЪЕЗДА КАДАСТРОВЫХ ИНЖЕНЕРОВ (проект)

г. ИРКУТСК

15-18 июня 2015 года

Спонсоры:



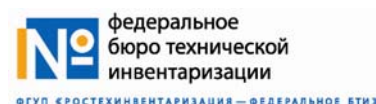
Организаторы:



## Оргкомитет

<b>Кислов В.С.</b>	председатель оргкомитета, президент НП «Национальная палата кадастровых инженеров»
<b>Васильев И.В.</b>	руководитель Федеральной службы государственной регистрации, кадастра и картографии, сопредседатель оргкомитета
<b>Спиренков В.А.</b>	заместитель директора Департамента недвижимости Минэкономразвития России
<b>Петрушина М.И.</b>	генеральный директор СРО НП «Кадастровые инженеры»
<b>Бобылев А.В.</b>	председатель правления СРО Ассоциация «КИРС»
<b>Тихонов В.В.</b>	директор НП «Национальная палата кадастровых инженеров»
<b>Попов А.М.</b>	член Совета Партнерства СРО НП «ТПКИ»
<b>Горн Г.В.</b>	член Президиума СРО НП «ОКИС»
<b>Хисматулов О.Т.</b>	председатель Правления, Президент СРО НП «СКИ ПК»
<b>Андреева В.С.</b>	независимый член СРО НП «Кадастровые инженеры Липецкой области»—директор МБУ «Земельные ресурсы города Липецка»
<b>Савельев В.П.</b>	исполнительный директор СРО НП «Объединение кадастровых инженеров Республики Татарстан»
<b>Каневский А.Л.</b>	исполнительный директор СРО НП «Сообщество кадастровых инженеров БТИ РБ»
<b>Борисов В.В.</b>	директор СРО НП «ЦЧОКИ»
<b>Федоров М.М.</b>	Президент СРО НП «Объединение кадастровых инженеров СИР (Земля)»
<b>Пуляевская Е.А.</b>	Директор СРО Ассоциация «КИРС»
<b>Мирочник М.А.</b>	Член Совета региональных представителей СРО НП «Кадастровые инженеры» по Иркутской области


Спонсоры:





Минэкономразвития России, Министерство природных ресурсов и экологии, Федеральная служба государственной регистрации, кадастра и картографии (Росреестр), управление Росреестра по Иркутской области, ФГБУ ФКП Росреестра, филиал ФГБУ «ФКП Росреестра» по Иркутской области, НП «Национальная палата кадастровых инженеров», Правительство Иркутской области, Департамент лесного хозяйства по Сибирскому федеральному округу, Управление Росприроднадзора по Иркутской области, Министерство имущественных отношений Иркутской области, Министерство природных ресурсов и экологии Иркутской области, территориальное управление Росимущества в Иркутской области, Агентство лесного хозяйства по Иркутской области, СРО Ассоциация «КИРС», СРО НП «Кадастровые инженеры», СРО НП «ОКИС», СРО НП «ТПКИ», СРО НП «ОКИ» (Краснодарский край), СРО НП «СКИ ПК», СРО НП «Кадастровые инженеры Липецкой области», СРО НП «Объединение кадастровых инженеров Республики Татарстан», СРО НП «Сообщество кадастровых инженеров БТИ РБ», СРО НП «Кадастровые инженеры юга», СРО НП «ЦЧОКИ», СРО НП «Объединение кадастровых инженеров СИР (Земля)» (Республика Якутия), СРО НП «Балтийское объединение кадастровых инженеров», СРО НП «ФСИ», СРО НП «Объединение кадастровых инженеров» (Омская область), СРО НП «Уральский региональный союз кадастровых инженеров», НП «Кадастровые инженеры Дальнего Востока», Ассоциация «Сообщество кадастровых инженеров», НП «Балтийский строительный комплекс», Агентство стратегических инициатив, Государственный университет по землеустройству, Московский государственный университет геодезии и картографии, Сибирский государственный университет геосистем и технологий, Иркутский государственный аграрный университет им. Ежовского, Омский государственный аграрный университет им. П.А. Столыпина, Международная федерация геодезистов (FIG), Европейская группа геодезистов (EGoS), журнал «Кадастр недвижимости», Агентство по управлению государственным имуществом Астраханской области, Министерство имущественных отношений Самарской области, Департамент по лесным отношениям Республики Саха (Якутия), ГУП «МосгорБТИ», ФГУП «Рослесинфорг», филиал ФГУП «Рослесинфорг» «Прибайкаллеспроект», ФГУП «Ростехинвентаризация – Федеральное БТИ», Иркутский филиал ФГУП «Ростехинвентаризация – Федеральное БТИ», ООО «ТехноКад», ГУП «Мосгоргеотрест», ЗАО «ГЕОСТРОЙИЗЫСКАНИЯ», ГУП МО «МОБТИ», ГУП Белгородской области «Белоблтехинвентаризация», КГУП «Хабкрайинвентаризация», ГУП «ГУИОН», ГП «Омский центр ТИЗ», ГУП «Аланиятехинвентаризация», ГУП Республики Крым «Крым БТИ», Муниципальное казенное предприятие «Кадастровое бюро» городского округа Якутск», МУП «Земельная служба» МО «Ленский район» Республика Саха (Якутия), МБУ «Земельные ресурсы города Липецка», Муниципальное предприятие «Городской центр геодезии» городского округа «Город Калининград», индивидуальные предприниматели, представители частного бизнеса, кадастровые инженеры, специалисты в области земельно-имущественных отношений.

Спонсоры:



Организаторы:



**Первый день 15.06.15, понедельник**

## **СЕМИНАР «ПРИМЕНЕНИЕ ЗЕМЕЛЬНОГО И ГРАДОСТРОИТЕЛЬНОГО ЗАКОНОДАТЕЛЬСТВА В КАДАСТРОВОЙ ДЕЯТЕЛЬНОСТИ. ИЗМЕНЕНИЯ В ЗАКОНОДАТЕЛЬСТВЕ О КАДАСТРЕ ОБЪЕКТОВ НЕДВИЖИМОСТИ»**

**Байкал Бизнес Центр, Большой Конференц Зал**

Регистрация 9.00 – 10.00,

Семинар 10.00-14.00,

Кофе-пауза 11.30 – 12.00, холл

Фуршет 14.00 – 15.00, Байкал Бизнес Центр, ресторан

Лектор: **Нуприенкова Анжела Витальевна** – начальник отдела нормативно-правового регулирования кадастрового учета и кадастровой деятельности Департамента недвижимости Минэкономразвития России

В программе:

1. **Изменения земельного законодательства (Земельный кодекс РФ):** новое определение понятия «земельного участка», порядок образования земельных участков, схема расположения земельного участка на кадастровом плане территории (изготовление, согласование, утверждение схемы), отдельные вопросы предоставления земельных участков и др. Анализ соответствующих подзаконных актов.
2. **Изменения законодательства о кадастре объектов недвижимости:** картографическая основа кадастра, условные номера земельных участков, состав сведений ГКН о проектах межевания территорий, заявления о ГКУ лесных участков, вопросы перераспределения земель, земельных участков, земель и земельных участков, основания для приостановления ГКУ земельных участков, допустимые расхождения площади земельного участка при межевании и др. Новые формы кадастровых паспортов, КПТ, выписок ГКН. ГКУ «безхозных» объектов. ГКУ единых недвижимых комплексов.
3. **Комплексные кадастровые работы.**
4. **Анализ новых требований к изготовлению межевого плана.**

### **1.2. КРУГЛЫЙ СТОЛ № 1.**

#### **ОСОБО ОХРАНЯЕМЫЕ ПРИРОДНЫЕ ТЕРРИТОРИИ. ПОСТАНОВКА НА КАДАСТРОВЫЙ УЧЕТ ТЕРРИТОРИАЛЬНЫХ ЗОН.**


**Байкал Бизнес Центр, Большой Конференц Зал**

15.00-18.00

**Модераторы:** **Мирочник Максим Александрович** - заместитель директора Иркутского филиала – начальник отделения по городу Иркутску и Иркутскому району ФГУП «Ростехинвентаризация – Федеральное БТИ», **Пуляевская Евгения Александровна** - директор СРО Ассоциация «КИРС», **Тихонов Владимир Васильевич** – директор НП «Национальная палата кадастровых инженеров»

**Специальные гости:** Доктор наук **Криси Потсиу (Dr. Chryssy A. Potsiou, Greece)** - президент Международной федерации геодезистов (FIG), **Харлампус Ианнидис (Charalampos Ioannidis, Greece)**

Спонсоры:



**Организаторы:**



**Докладчики:**

**Нуприенкова Анжела Витальевна** – начальник отдела нормативно-правового регулирования кадастрового учета и кадастровой деятельности департамента недвижимости Минэкономразвития России

**Мирошниченко Сергей Георгиевич** – заместитель руководителя Росреестра

**Литвинцев Константин Александрович** – заместитель директора ФГБУ «ФКП Росреестра»

**Пуляевская Евгения Александровна** – директор СРО Ассоциация «КИРС»

**Николаева Лена Тимофеевна** – руководитель подразделения СРО НП «Кадастровые инженеры» по Республике Якутия

Представитель Министерства природных ресурсов и экологии (по согласованию)

Представитель Управления Росприроднадзора по Иркутской области

Представитель Министерства имущественных отношений Иркутской области (по согласованию)

Представитель Министерства природных ресурсов и экологии Иркутской области (по согласованию)

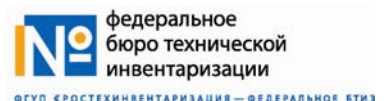
Представитель ФГБУ «ФКП Росреестра» (по согласованию)

Представитель филиала ФГБУ «ФКП Росреестра» по Иркутской области (по согласованию)

**Темы выступлений:**

1. Адаптация профессии кадастрового инженера и геодезиста к условиям урбанизации и глобального изменения климата. (Доктор наук Крисси Потсиу (Dr. Chryssy A. Potsiou, GREECE))
2. Развитие и внедрение многофункциональной земельной информационной системы для целей реорганизации городских пространств. (Доктор наук Крисси Потсиу (Dr. Chryssy A. Potsiou), Харламpos Ианнидис (Charalampos Ioannidis), Греция)
3. Развитие системы особо охраняемых природных территорий. (Представитель Министерства природных ресурсов и экологии)
4. Проблемы правового статуса особо охраняемых природных территорий. (Представитель Министерства природных ресурсов и экологии)
5. Особенности правового регулирования земель на особо охраняемых природных территориях. Центральная экологическая зона Байкальской природной территории, водоохранные зоны, рыбоохранные зоны. (Пуляевская Е.А.)
6. Особенности постановки на государственный кадастровый учет особо охраняемых природных территорий. (Представитель филиала ФГБУ «ФКП Росреестра» по Иркутской области)
7. Организация и функционирование особо охраняемых природных территорий. (Представитель Управления Росприроднадзора по Иркутской области)
8. Установление зон с особыми условиями использования территории в отношении различного типа объектов. Объекты землеустройства, внесение сведений об объектах землеустройства в ГКН. Предоставление сведений ГКН об объектах землеустройства. (Нуприенкова А.В.)
9. Особенности формирования особо охраняемых территорий в Республике Саха (Якутия) (Николаева Л.Т.)
10. Категория земель - целесообразность, перспективы и последствия отмены.

**Спонсоры:**





Организаторы:



11. Внесение в государственный кадастр недвижимости сведений о границах территориальных зон правил землепользования и застройки поселений, границ муниципальных образований, границ населенных пунктов.

### 1.3. КРУГЛЫЙ СТОЛ № 2.

#### ИЗМЕНЕНИЕ ЗАКОНОДАТЕЛЬСТВА ПО КАДАСТРОВОЙ ДЕЯТЕЛЬНОСТИ. НОВЫЕ ТРЕБОВАНИЯ К КАДАСТРОВЫМ ИНЖЕНЕРАМ.

Байкал Бизнес Центр, Малый Конференц Зал

15.00-17.00

**Модератор:** Петрушина Марина Ивановна, генеральный директор СРО НП «Кадастровые инженеры»

**Докладчики:**

**Спиренков Вячеслав Александрович** – заместитель директора департамента недвижимости Минэкономразвития России;

**Мирошниченко Сергей Георгиевич** – заместитель руководителя Росреестра

**Кислов Виктор Степанович** – президент НП «Национальная палата кадастровых инженеров»

**Усович Лариса Владимировна** - генеральный директор Центра развития континентального права

**Овчинникова Алла Григорьевна** – заместитель генерального директора СРО НП «Кадастровые инженеры»

**Зайцева Галина Васильевна** – заместитель генерального директора СРО НП «Кадастровые инженеры»

**Грачев Игорь Аркадьевич** – проректор Государственного университета по землеустройству

**Мазьков Владимир Иванович** – руководитель подразделения СРО НП «Кадастровые инженеры» по Курганской области

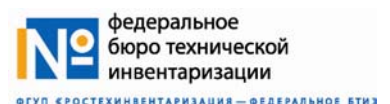
**Быков Владимир Леонидович** – директор НП «Балтийское объединение кадастровых инженеров»

**Глазунов Михаил Петрович** – директор филиала ФГУП «Ростехинвентаризация – Федеральное БТИ» по Курской области, руководитель подразделения СРО НП «Кадастровые инженеры» по Курской области

**Большакова Дарья Александровна** – руководитель юридической службы группы компаний «МОРИОН», председатель Третейского суда СРО НП «Кадастровые инженеры»

1. Ответственность при осуществлении кадастровой деятельности. Страхование гражданской ответственности кадастровых инженеров. (Усович Л. В.)
2. Новые квалификационные требования к кадастровому инженеру. Переаттестация. Приостановление и прекращение деятельности кадастрового инженера. (Овчинникова А.Г.)
3. Требования к лицам, осуществляющим кадастровую деятельность.
4. Помощник кадастрового инженера. Организация и проведение стажировки помощника кадастрового инженера.

Спонсоры:



Организаторы:



5. Права и обязанности кадастрового инженера.
6. Результат деятельности кадастрового инженера – государственная регистрация прав на объект недвижимости.
7. Особенности публичного договора на проведение кадастровых работ.
8. О профессиональных требованиях к кадастровым инженерам. Трудовые функции. Требования к должности. (Зайцева Г.В., Грачев И.А.)
9. Роль саморегулируемых организаций кадастровых инженеров в обеспечении правовой защиты участников рынка кадастровых работ. Апелляционная комиссия. (Усович Л.В.) – 15 мин.
10. Объединение профессионалов – платформа для высокого качества кадастровых работ. (Мазьков В.И.)
11. Кадастровая деятельность как вид экономической деятельности. (Быков В.Л.)
12. Взаимодействие кадастровых инженеров с органами местного самоуправления. (Глазунов М.П.)
13. Реформа третейских судов в России – основные положения законопроекта «Об арбитраже (третейском разбирательстве)» (Большакова Д.А.)

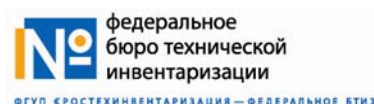
#### **1.4. ВЫСТАВКА 15-18 ИЮНЯ 2015 ГОДА ДЕМОНСТРАЦИЯ НОВЫХ ТЕХНОЛОГИЙ В КАДАСТРОВОЙ ДЕЯТЕЛЬНОСТИ**

Место размещения: Байкал Бизнес Центр, Фойе

15 июня 14.00-18.00, 16-17 июня 9.00-18.00, 18 июня 9.00-14.00

1. СРО НП «Кадастровые инженеры»
2. Журнал «Кадастр недвижимости»
3. ООО «ТехноКад»
4. СРО Ассоциация «КИРС»
5. ЗАО «ГЕОСТРОЙИЗЫСКАНИЯ»

Спонсоры:





**Второй день 16.06.15, вторник**

## **2.1. ПЛЕНАРНОЕ ЗАСЕДАНИЕ**

# **ЧЕТВЕРТОГО ВСЕРОССИЙСКОГО СЪЕЗДА КАДАСТРОВЫХ ИНЖЕНЕРОВ «РАЗВИТИЕ И СОВЕРШЕНСТВОВАНИЕ ИНСТИТУТА КАДАСТРОВЫХ ИНЖЕНЕРОВ»**

**Байкал Бизнес Центр, Большой Конференц Зал**

9.00 - 10.00 - регистрация участников

10.00 – 17.00 – пленарное заседание

11.30 – 12.00 – кофе-пауза

14.00 – 15.00 - обед

14.00 – 14.30 - пресс-конференция

**10.00 Открытие Четвертого Всероссийского съезда кадастровых инженеров.**

- Директор НП «Национальная палата кадастровых инженеров» России **Тихонов Владимир Васильевич**

**10.10 – 10.40 Приветственные выступления**

- Губернатор Иркутской области **Ерошенко Сергей Владимирович** (по согласованию)
- Руководитель Росреестра **Васильев Игорь Владимирович** (по согласованию)
- Президент Международной федерации геодезистов (FIG) **Доктор наук Крисси Потсиу (Dr. Chryssy A. Potsiou, GREECE)**
- Вице-президент Европейской группы геодезистов (EGoS) **Никос Захариас (Nikolaos Zacharias, Greece)**
- Президент НП «Национальная палата кадастровых инженеров» России **Кислов Виктор Степанович**

**10.40 Пленарное заседание**

**Спиренков Вячеслав Александрович** – заместитель директора департамента недвижимости Минэкономразвития России

Основные положения законопроекта «О кадастровой деятельности». (30 мин)

**Мирошниченко Сергей Георгиевич** – заместитель руководителя Росреестра (по согласованию)

О переходе на единую систему координат. (10 мин)

Кофе-пауза. Обмен мнениями.

Доктор наук **Крисси Потсиу (Dr. Chryssy A. Potsiou, GREECE)** - президент Международной федерации геодезистов (FIG)

Готовность к быстрому реагированию на изменения – уверенность специалистов в завтрашнем дне.

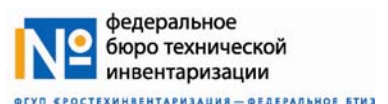
**Усович Лариса Владимировна** – генеральный директор Центра развития континентального права

Роль СРО и Национальной палаты в разработке и эффективном внедрении внесудебной процедуры оспаривания решений органа кадастрового учета. (20 мин)

**Нуприенкова Анжела Витальевна** – начальник отдела нормативно-правового регулирования кадастрового учета и кадастровой деятельности департамента недвижимости Минэкономразвития России

Основные положения единого закона «О государственной регистрации прав на недвижимое имущество».

Спонсоры:







(20 мин)

**Приданкин Андрей Борисович** – заместитель руководителя Росреестра (по согласованию)

О «личном кабинете» кадастрового инженера. (10 мин)

**Литвинцев Константин Александрович** – заместитель директора ФГБУ ФКП «Росреестра»

Анализ взаимодействия ФГБУ «ФКП Росреестра» с кадастровыми инженерами. (15 мин)

**Петрушина Марина Ивановна** – вице- президент НП «Национальная палата кадастровых инженеров», генеральный директор СРО НП «Кадастровые инженеры»

Анализ современного состояния саморегулирования кадастровой деятельности в России (20 мин)

**Награждение почетными грамотами СРО НП «Кадастровые инженеры»**

**Итоги фотоконкурса «Кадастр недвижимости» – всегда со мной». Награждение победителей.**

**Пресс-конференция**

Обед. Обмен мнениями.

**Бобылев Александр Витальевич** – председатель Правления СРО Ассоциация «КИРС», г. Иркутск

(7 мин)

**Матвеев Сергей Владимирович** – советник президента НП «Национальная палата кадастровых инженеров»

Первоочередные цели и задачи СРО и Национальной палаты в условиях введения обязательности членства кадастровых инженеров. (7 мин)

**Крылов Денис Анатольевич** – директор СРО НП «ОКИС»

Организация стажировки претендентов на получение квалификации кадастрового инженера. Помощник кадастрового инженера. (7 мин)

**Лебедев Алексей Юрьевич** – председатель Совета Ассоциации «Сообщество кадастровых инженеров»

Организация переезда кадастровых инженеров. (7 мин)


**Зайцева Галина Васильевна** – заместитель генерального директора СРО НП «Кадастровые инженеры»

Организация повышения квалификации кадастровых инженеров. (7 мин)

**Журавель Александр Леонидович** – директор НП «Кадастровые инженеры Дальнего Востока»

Подготовка СРО к введению обязательности членства в них кадастровых инженеров. (7 мин)

**Антонов Алексей Александрович** - Председатель Совета кадастровых инженеров Владимирской области, советник государственной гражданской службы РФ 1 класса, действительный






муниципальный советник 3 класса	
Подготовка кадастрового сообщества к введению обязательности членства в СРО кадастровых инженеров. (7 мин)	
<b>Елисеев Олег Николаевич</b> – Член Президиума СРО НП «Кадастровые инженеры», генеральный директор компании ООО «Технокад»	
Практика взаимодействия кадастровых инженеров с органом кадастрового учета в электронном виде: достижения и проблемы. (7 мин)	
<b>Овчинникова Алла Григорьевна</b> – заместитель генерального директора СРО НП «Кадастровые инженеры»	
Порядок исправления ошибок в ГКН с учетом перспектив развития законодательства. (10 мин)	
<b>Грачев Игорь Аркадьевич</b> – проректор Государственного университета по землеустройству	
Профессиональный стандарт кадастрового инженера. (7 мин)	
<b>Представитель управления Росреестра по Иркутской области</b> (по согласованию)	
	(7 мин)
<b>Представитель филиала ФГБУ «ФКП Росреестра» по Иркутской области</b> (по согласованию)	
	(7 мин)
<b>Мирочник Максим Александрович</b> - заместитель директора Иркутского филиала – начальник отделения по городу Иркутску и Иркутскому району ФГУП «Ростехинвентаризация – Федеральное БТИ»	
	(7 мин)
<b>Беспалов Михаил Владимирович</b> , руководитель центра земельных отношений филиала ФГУП «Рослесинфорг» «Прибайкаллеспроект»	
	(7 мин)
<b>Презентация Пятого всероссийского съезда кадастровых инженеров.</b>	
<b>Презентация Энциклопедии кадастрового инженера. Розыгрыш лотереи.</b>	
<b>Кислов Виктор Степанович</b> – президент НП «Национальная палата кадастровых инженеров»	
Завершение пленарного заседания	

## 2.2. ТОРЖЕСТВЕННЫЙ УЖИН

Отель Кортъярд Марриотт Иркутск Сити Центр, Ресторан «Место встречи», ул. Чкалова, д. 15  
19.00 – 24.00, <http://courtyardirkutsk.ru/>

Концертная программа с участием ансамбля

Спонсоры:



Организаторы:



**Третий день 17.06.15, среда**  
**3.1. РАБОЧАЯ ВСТРЕЧА**

Байкал Бизнес Центр,  
10.00-11.30

**Рабочая встреча Президента международной федерации геодезистов (FIG) Доктора наук Крисси Потсиу (Dr. Chryssy A. Potsiou, Greece) с действительными и ассоциированными членами FIG от Российской Федерации**

**Модератор: Тихонов Владимир Васильевич** – директор НП «Национальная палата кадастровых инженеров»

*Участники встречи:*

**Доктор наук Крисси Потсиу (Dr. Chryssy A. Potsiou, Greece):** План работы Международной федерации геодезистов (FIG) на 2015-2018 годы

**Харламπος Ианнидис (Charalampos Ioannidis, Greece)**

**Никос Захариас (Nikolaos Zacharias, Greece)** – вице-президент Европейской группы геодезистов (EGoS), директор частной геодезической компании

Представитель Росреестра

Представитель СРО НП «Кадастровые инженеры»

Представитель ГУЗа

Представитель МИИГАиКа

Представитель СГУГиТа

Представитель ООО «НП АГП Меридиан+»

**3.2. КРУГЛЫЙ СТОЛ № 3**  
**РАЗВИТИЕ НОРМАТИВНО-ПРАВОВОГО РЕГУЛИРОВАНИЯ**  
**ГОСУДАРСТВЕННОГО КАДАСТРА НЕДВИЖИМОСТИ.**  
**НОВАЦИИ И ПРОБЛЕМЫ.**

Байкал Бизнес Центр, Большой Конференц Зал  
10.00-13.30

**Модераторы: Бобылев Александр Витальевич** – председатель Правления СРО Ассоциация «КИРС» (г. Иркутск), **Крылов Денис Анатольевич** – директор СРО НП «ОКИС» (г. Новосибирск)

**Докладчики:**

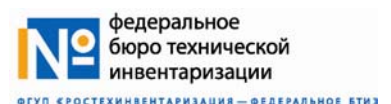
**Нуприенкова Анжела Витальевна** – начальник отдела нормативно-правового регулирования кадастрового учета и кадастровой деятельности департамента недвижимости Минэкономразвития России

**Усович Лариса Владимировна** - генеральный директор Центра развития континентального права

**Литвинцев Константин Александрович** – заместитель директора ФГБУ «ФКП Росреестра»

**Щукин Максим Васильевич** – заместитель руководителя Управления кадастрового учета ФГБУ «ФКП Росреестра»

Спонсоры:



*Организаторы:*



**Матвеевко Сергей Владимирович** – советник президента НП «Национальная палата кадастровых инженеров»

**Крылов Денис Анатольевич** – директор СРО НП «ОКИС», г. Новосибирск.

**Бобылев Александр Витальевич** - председатель Правления СРО Ассоциация «КИРС»

**Попов Анатолий Михайлович** - член Совета Партнерства СРО НП «ТПКИ»

**Красулина Татьяна Валентиновна** – начальник отдела разработки методических программ, обучения и повышения квалификации СРО НП «Кадастровые инженеры»

**Калюкина Надежда Витальевна** – главный инженер ООО «Тюменское бюро кадастровых инженеров», руководитель подразделения СРО НП «Кадастровые инженеры» по Тюменской области

**Постонен Дарья Валерьевна** – заместитель директора ООО «Региональное БТИ», директор Краснодарского филиала СРО Ассоциация «КИРС».

**Чернявцев Александр Алексеевич** - заместитель генерального директора ЗАО «ГЕОСТРОЙИЗЫСКАНИЯ»

**Грейдин Олег Игоревич** – член Совета региональных представителей СРО НП «Кадастровые инженеры» по Крымскому федеральному округу


**Высокинская Галина Дмитриевна** – генеральный директор СРО НП «Кадастровые инженеры юга»

**Алабугин Алексей Васильевич** - начальник юридического отдела Иркутского филиала ФГУП «Ростехинвентаризация - Федеральное БТИ»

**Трипольникова Дарья Владимировна** – начальник отдела землеустройства ГУП «ГУИОН»

1. Новации законодательства в сфере государственного кадастра недвижимости. Интеграция кадастровой, землеустроительной и градостроительной деятельности. (Нуприенкова А.В.)
2. Отказы и приостановления в осуществлении государственного кадастрового учета: анализ основных причин. (Литвинцев К.А.)
3. Кадастровые работы в отношении земельных участков. Основные проблемы и пути их решения. (Высокинская Г.Д., Калюкина Н.В., Трипольникова Д.В.)
4. Необходимость совершенствования законодательства в части согласования местоположения границ земельных участков. Минимизация случаев злоупотребления правом при согласовании местоположения границ. Сокращения расходов на проведение процедуры согласования. (Матвеевко С.В.)
5. Кадастровые работы в отношении объектов капитального строительства. Основные проблемы и пути их решения. (Постонен Д.В.)
6. Объекты учета. Единицы учета. Проблемы, связанные с переходом от технического учета ОКСов к кадастровому учету. Варианты решений. (Красулина Т.В.)

*Спонсоры:*



Организаторы:



7. Особенности применения спутниковых навигационных систем при проведении кадастровых работ. (Чернявцев А.А.)
8. Особенности учета и регистрации недвижимости в Крымском федеральном округе. Проблемы и пути решения. (Грейдин О.И.)
9. Появление, становление и развитие в отечественном законодательстве института государственного кадастра недвижимости. Проблемы и пути развития. (Алабугин А.В.)
10. Взаимодействие кадастровых инженеров по организации комплексных кадастровых работ с органами государственной власти, органами местного самоуправления. (Попов А.М.)

### **3.3. КРУГЛЫЙ СТОЛ № 4 ВЗАИМОДЕЙСТВИЕ КАДАСТРОВЫХ ИНЖЕНЕРОВ С ОРГАНАМИ КАДАСТРОВОГО УЧЕТА. КАДАСТРОВАЯ ОШИБКА. ЛИЧНЫЙ КАБИНЕТ КАДАСТРОВОГО ИНЖЕНЕРА.**

**Байкал Бизнес Центр, Малый Конференц Зал**

10.00-13.30

**Модераторы: Овчинникова Алла Григорьевна**, заместитель генерального директора СРО НП «Кадастровые инженеры»,

**Елисеев Олег Николаевич**, генеральный директор ООО «Технокад»

**Докладчики:**

**Никос Захариас (Zacharias Nikolaos, Greece)** – вице-президент Европейской группы геодезистов (EGoS), директор частной геодезической компании

**Спиренков Вячеслав Александрович** – заместитель директора департамента недвижимости Минэкономразвития России

**Мирошниченко Сергей Георгиевич** – заместитель руководителя Росреестра

**Приданкин Андрей Борисович** – заместитель руководителя Росреестра

**Кислов Виктор Степанович** – президент НП «Национальная палата кадастровых инженеров»

**Литвинцев Константин Александрович** – заместитель директора ФГБУ «ФКП Росреестра»

**Щукин Максим Васильевич** – заместитель руководителя Управления кадастрового учета ФГБУ «ФКП Росреестра»

**Усова Мария Борисовна** – начальник отдела развития кадастровой деятельности ФГБУ «ФКП Росреестра»


**Елисеев Олег Николаевич** - генеральный директор ООО «ТехноКад»

**Овчинникова Алла Григорьевна** – заместитель генерального директора СРО НП «Кадастровые инженеры»

**Горн Геннадий Викторович** – директор ООО "ГЕОКАД плюс", вице-президент СРО НП «ОКИС»

**Антонов Дмитрий Александрович** – руководитель подразделения СРО НП «Кадастровые инженеры» по Владимирской области

Спонсоры:







**Подорожный Андрей Николаевич** - региональный представитель СРО НП «Кадастровые инженеры» по Тверской области

**Жилина Ирина Юрьевна** – генеральный директор ЗАО «Ярославский земельный центр», руководитель подразделения СРО НП «Кадастровые инженеры» по Ярославской и Костромской областям

**Безбатько Галина Николаевна** – главный инженер ГУП ОО «МР БТИ», руководитель подразделения СРО НП «Кадастровые инженеры» по Орловской области

**Руденко Ольга Анатольевна** – руководитель подразделения СРО НП «Кадастровые инженеры» по Республике Крым

**Лаврентьев Евгений Николаевич** – руководитель подразделения СРО НП «Кадастровые инженеры» по Тверской области

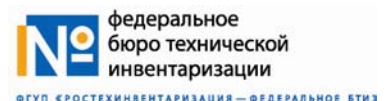
**Мартынова Татьяна Святославовна** - руководитель подразделения СРО НП «Кадастровые инженеры» по г. Санкт-Петербургу и Ленинградской области

**Ковалев Александр Александрович** - руководитель подразделения СРО НП «Кадастровые инженеры» по Приморскому краю

#### Вопросы:

1. Участие частных компаний Греции в кадастровых и геодезических работах. (Никос Захариас (Zacharias Nikolaos, Greece))
2. Проблемы взаимодействия кадастровых инженеров с органом кадастрового учета, в том числе при получении информации из кадастра и предоставления документов на кадастровый учет. Основные способы коммуникации между кадастровыми инженерами и органом кадастрового учета. Основные препятствия повышения доли представления результатов кадастровых работ через Интернет по отношению к доле представления в территориальные отделы. (Ковалев А.А.)
3. Пути дальнейшего развития действующего порядка взаимодействия кадастровых инженеров и органа кадастрового учета.
4. Ошибки в кадастре как существенный фактор, снижающий качество кадастра. Объективные и субъективные причины возникновения ошибок. Существующие ошибки кадастра и вновь появляющиеся. (Мартынова Т.С., Антонов Д.А.)
5. Этапы бизнес-процессов, на которых возникают ошибки.
6. Наиболее типовые ситуации и ошибки формирования результатов кадастровых работ, в том числе в электронном виде.
7. Классификация ошибок в кадастровых сведениях как основа для выбора путей их исправления.
8. Взаимодействие участников земельно-имущественных отношений по вопросу обнаружения и исправления ошибочных сведений кадастра. (Жилина И.Ю.)

#### Спонсоры:

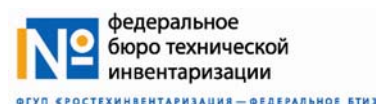


**Организаторы:**



9. Действующий порядок исправления ошибок в кадастровых сведениях: проблемы реализации и пути совершенствования. (Безбатько Г.Н.)
10. Кадастровые и технические ошибки в сведениях об объектах капитального строительства как новое явление в кадастре: обобщение опыта исправления. (Щукин М.В.)
11. Возможность исправления ошибок в местоположении границ земельных участков органом кадастрового учета без согласия правообладателей: преимущества и возможные риски. (Усова М.Б., Лаврентьев Е.Н.)
12. Концепция исправления ошибок в Едином государственном реестре недвижимости и в результатах кадастровых работ с учетом перспектив развития законодательства.
13. Роль информационных технологий по минимизации возникновения новых ошибок кадастра, а также по выявлению и исправлению существующих.
14. Личный кабинет кадастрового инженера как возможность прямого взаимодействия кадастровых инженеров и органа кадастрового учета. Функции личного кабинета кадастрового инженера. Влияние реализаций функций «Личного кабинета кадастрового инженера» на повышение эффективности и качества работы кадастрового инженера.
15. Условия использования специализированного сервиса «Личный кабинет кадастрового инженера».
16. Возможность и целесообразность разработки отдельных функций «Личного кабинета кадастрового инженера» сторонними разработчиками и предоставления сервиса на коммерческой основе.
17. Вопросы организационного и технического взаимодействия сторонних разработчиков программ и сервисов для кадастровых инженеров с органом кадастрового учета. Проблемы взаимодействия и пути их решения.
18. Портал Росреестра как основной инструмент электронного взаимодействия с органом кадастрового учета. Функционал, удобство работы, замечания, предложения по совершенствованию.
19. Роль частного геодезиста в системе управления недвижимостью Греции (Никос Захариас (Nikolaos Zacharias, Greece))

**Спонсоры:**





### 3.4. КРУГЛЫЙ СТОЛ № 5 ГОСУДАРСТВЕННЫЙ КАДАСТР НЕДВИЖИМОСТИ И ГОСУДАРСТВЕННЫЙ ЛЕСНОЙ РЕЕСТР. ПРОБЛЕМЫ И ПУТИ РАЗВИТИЯ.

**Байкал Бизнес Центр, Большой Конференц Зал**

15.00-17.00

**Модератор: Беспалов Михаил Владимирович**, руководитель центра земельных отношений филиала ФГУП «Рослесинфорг» «Прибайкалеспроект» (по согласованию)

#### Докладчики:

**Нуприенкова Анжела Витальевна** – начальник отдела нормативно-правового регулирования кадастрового учета и кадастровой деятельности департамента недвижимости Минэкономразвития России

**Мирошниченко Сергей Георгиевич** – заместитель руководителя Росреестра

**Литвинцев Константин Александрович** – заместитель директора ФГБУ «ФКП Росреестра»

**Беспалов Михаил Владимирович** - руководитель центра земельных отношений филиала ФГУП «Рослесинфорг» «Прибайкалеспроект»

**Калинина Галина Ивановна** – руководитель подразделения СРО НП «Кадастровые инженеры» по Красноярскому краю

Представитель департамента лесного хозяйства по Сибирскому федеральному округу

Представитель территориального управления Росимущества в Иркутской области

Представитель Агентства лесного хозяйства по Иркутской области

Представитель ФГБУ «ФКП Росреестра» по Иркутской области


**Калинин Алексей Михайлович** – советник юстиции, Западно-Байкальский межрайонный прокурор (по согласованию)

**Матвеев Сергей Владимирович** – советник президента НП «Национальная палата кадастровых инженеров»

#### Вопросы:

1. Способы совершенствования государственного кадастрового учета сведений о местоположении границ земельных участков в составе земель лесного фонда, в том числе с целью минимизации нарушений прав правообладателей земельных участков, не входящих в состав земель лесного фонда. (Матвеев С.В.)
2. Перевод земельных участков из категории земель «Земли лесного фонда» в другие категории.
3. Проблемы в распоряжении и согласовании границ земельных участков лесного фонда.
4. Неизбежность кадастровых ошибок при межевании земель лесного фонда, механизмы исправления.
5. Методы определения границ земельных участков лесного фонда
6. Сложности получения исходных данных от организаций и ведомств, распоряжающихся землями лесного фонда.
7. Интеграция лесного кадастра с кадастром недвижимости.

#### Спонсоры:





### 3.5. КРУГЛЫЙ СТОЛ № 6

## САМОРЕГУЛИРОВАНИЕ КАДАСТРОВОЙ ДЕЯТЕЛЬНОСТИ. ОБЯЗАТЕЛЬНОСТЬ ЧЛЕНСТВА В СРО КАДАСТРОВЫХ ИНЖЕНЕРОВ.

**Байкал Бизнес Центр, Малый Конференц Зал**

15.00-18.00

**Модератор: Петрушина Марина Ивановна** – генеральный директор СРО НП «Кадастровые инженеры»

**Докладчики:**

**Спиренков Вячеслав Александрович** – заместитель директора департамента недвижимости Минэкономразвития России

**Усович Лариса Владимировна** - генеральный директор Центра развития континентального права

**Кислов Виктор Степанович** – президент НП «Национальная палата кадастровых инженеров»

**Бобылев Александр Витальевич** - председатель правления СРО Ассоциация «КИРС»

**Исаков Сергей Николаевич** – директор СРО НП «ТПКИ», Тюменская область

**Крылов Денис Анатольевич** – директор СРО НП «ОКИС», г. Новосибирск

**Лебедев Алексей Юрьевич** – председатель Совета Ассоциации «Сообщество кадастровых инженеров», г. Санкт-Петербург

**Матвеев Сергей Владимирович** – советник президента НП «Национальная палата кадастровых инженеров»

**Овчинникова Алла Григорьевна** – заместитель генерального директора СРО НП «Кадастровые инженеры»

**Теплых Ольга Александровна** – директор СРО НП «Уральский региональный союз кадастровых инженеров», Свердловская область

**Журавель Александр Леонидович** – директор НП «Кадастровые инженеры Дальнего Востока»


**Хисматулов Олег Тагирович** – председатель правления СРО НП «СКИ ПК», Пермский край

**Мирочник Максим Александрович** - заместитель директора Иркутского филиала ФГУП «Ростехинвентаризация - Федеральное БТИ»

**Темы выступлений:**

1. Реализация положений Плана мероприятий («Дорожная карта») «Повышение качества государственных услуг в сфере государственного кадастрового учета недвижимого имущества и государственной регистрации прав на недвижимое имущество и сделок с ним», направленных на повышение эффективности кадастровой деятельности. (Спиренков В.А.)
2. Введение обязательности членства кадастровых инженеров в саморегулируемых организациях в сфере кадастровой деятельности. Права и обязанности саморегулируемых организаций кадастровых инженеров. (Усович Л.В., Журавель А.Л.)
3. Органы управления в саморегулируемой организации кадастровых инженеров. (Лебедев А.Ю.)

**Спонсоры:**



Организаторы:



4. Специализированные органы саморегулируемой организации кадастровых инженеров. (Овчинникова А.Г.)
5. Полномочия саморегулируемых организаций в сфере кадастровой деятельности. (Петрушина М.И.)
6. Полномочия Национального объединения саморегулируемых организаций в сфере кадастровой деятельности. (Кислов В.С.)
7. Ведение реестра членов СРО. Раскрытие информации саморегулируемой организацией кадастровых инженеров.
8. Организация и проведение квалификационного экзамена. (Мирочник М.А.)
9. Государственное регулирование кадастровой деятельности и надзор за деятельностью СРО кадастровых инженеров.
10. Выстраивание эффективной модели взаимодействия СРО и Национальной палаты в условиях введения обязательности членства кадастровых инженеров в СРО. (Матвеев С.В.)
11. Саморегулирование для кадастровых инженеров. Основные аргументы в пользу саморегулирования. (Матвеев С.В.)

### **3.6. ПОДВЕДЕНИЕ ИТОГОВ ЧЕТВЕРТОГО ВСЕРОССИЙСКОГО СЪЕЗДА КАДАСТРОВЫХ ИНЖЕНЕРОВ**

**Байкал Бизнес Центр, Большой Конференц Зал  
17.00-18.00**

Сообщения модераторов круглых столов:

**Мирочник Максим Александрович** (по согласованию) – итоги круглого стола № 1.

**Петрушина Марина Ивановна** – итоги круглого стола № 2.

**Бобылев Александр Витальевич, Крылов Денис Анатольевич** (по согласованию) – итоги круглого стола № 3.

**Овчинникова Алла Григорьевна, Елисеев Олег Николаевич** – итоги круглого стола № 4.

**Беспалов Михаил Владимирович** - итоги круглого стола № 5

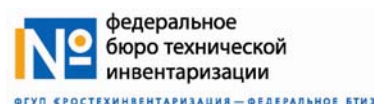
**Петрушина Марина Ивановна, Крылов Денис Анатольевич** (по согласованию) – итоги круглого стола № 6.

Обсуждение и принятие **Резолюции Четвертого Всероссийского съезда кадастровых инженеров.**

### **3.6. ПРИВЕТСТВЕННЫЙ ВЕЧЕР ОТ КОМПАНИИ «ТЕХНОКАД»**

**Отель Кортъярд Марриотт Иркутск Сити Центр, Ресторан «Место встречи», ул. Чкалова, д. 15  
Приветственный вечер от Компании «ТехноКад». Фуршет. Познавательные конкурсы.**

Спонсоры:







**Четвертый день 18.06.15, четверг**

#### **4.1. МАСТЕР-КЛАСС № 1**

**«ТехноЛогичные решения для Вашего бизнеса:  
программные средства и сервисы «ТехноКад»  
для обеспечения кадастровой деятельности от А до Я»**

**Байкал Бизнес Центр, Большой Конференц Зал**

11.00-13.00

Обед 13.00-14.00

*Ведущий: Дроздова Надежда Михайловна* - руководитель отдела технической поддержки и сопровождения ПО Управления по работе с клиентами ООО «ТехноКад»

1. Уверенно стоять на земле, легко парить в “облаках” - новые сервисы ТехноКад-Экспресс: карта района работ, онлайн заявление о кадастровом учете, схема расположения ЗУ на КПП...

2. ТехноЛогическая цепочка сервисов ТехноКад «под ключ»: оптимальный путь от исходных данных до кадастрового паспорта. Секреты успешного взаимодействия с заказчиком, Росреестром и органом местного самоуправления.

#### **4.2. МАСТЕР-КЛАСС № 2**

**ТОНКОСТИ КАДАСТРОВОЙ ДЕЯТЕЛЬНОСТИ  
В ОТНОШЕНИИ ОБЪЕКТОВ КАПИТАЛЬНОГО СТРОИТЕЛЬСТВА**

**Байкал Бизнес Центр, Малый Конференц Зал**

11.00-13.00

Обед 13.00-14.00

*Ведущий: Щукин Максим Васильевич* – заместитель руководителя Управления кадастрового учёта ФГБУ «Федеральная кадастровая палата Росреестра»;

1. **Государственный кадастровый учет объектов капитального строительства (ОКС)** в практике ведения кадастра недвижимости органами кадастрового учета, в практике кадастровой деятельности и кадастровых отношений: систематизация актуальной проблематики с учетом позиций ФГБУ «ФКП Росреестра» и Росреестра, а также актуальных разъяснений Минэкономразвития России по отдельным вопросам.

2. **Особенности кадастрового учёта некоторых видов ОКС** и пояснения по некоторым процедурам: многоквартирные дома, помещения в многоквартирных домах, линейные сооружения и др., снятие ОКС с учёта, вопросы ввода ОКС в эксплуатацию в контексте их кадастрового учёта, отображение подземной части ОКС.

3. **Новые формы разрешения на строительство и ввод объекта в эксплуатацию** – Приказ Минстроя России от 19.02.2015 № 117/пр.


4. **Обсуждение спорных вопросов.**

#### **4.3. МАСТЕР-КЛАСС № 3**

**ГИБРИДНЫЕ ТЕХНОЛОГИИ ГЕОДЕЗИЧЕСКИХ ИЗМЕРЕНИЙ  
ПРИ ПРОВЕДЕНИИ КАДАСТРОВЫХ РАБОТ**

**Байкал Бизнес Центр, Большой Конференц Зал**

*Спонсоры:*



Организаторы:



14.00-16.00

Ведущий: **Зубалев Максим Викторович** - генеральный директор ООО «ГСИ-Красноярск»

1. **Презентация гибридной технологии.** Рассказ о сути технологии с показом презентации. Выделение особенностей технологии, которые особенно полезны при проведении кадастровых работ.
2. **Полевой показ технологии.** Демонстрация в действии, желающие могут попробовать сами.
3. **Ответы на возникшие вопросы.**

#### 4.4. МАСТЕР-КЛАСС № 4 ТОНКОСТИ КАДАСТРОВОЙ ДЕЯТЕЛЬНОСТИ В ОТНОШЕНИИ ЗЕМЕЛЬНЫХ УЧАСТКОВ

Байкал Бизнес Центр, Малый Конференц Зал

14.00-16.00

Ведущий: **Усова Мария Борисовна** – начальник отдела развития кадастровой деятельности ФГБУ «Федеральная кадастровая палата Росреестра»;

1. **Требования к подготовке межевого плана:** Приказ Минэкономразвития от 24.02.2014 №89 «О внесении изменений в Приказ Минэкономразвития от 24.11.2008 №412 – подробный анализ новых требований с точки зрения практики кадастровых работ и работы органа кадастрового учёта.
2. **Кадастровые ошибки:** способы исправления и обоснования решений. Порядок исправления кадастровых ошибок органом кадастрового учета. Порядок и способы уведомления правообладателей земельных участков об исправлении кадастровой ошибки (Приказы Минэкономразвития России от 12.03.2015 № 137 и № 138).
3. **Обсуждение спорных моментов нормотворчества и правоприменения** в вопросах ГКУ земельных участков.

Спонсоры:

